






漁具設置情報

記号	説明	
	港湾	
	マリーナ	
	共同漁業権区域	小型定置漁具等が設置できる区域として県が許可した区域を表示しています。
	区画漁業権区域 (のり等)	のり・わかめ等の漁具が設置できる区域として県が許可した区域を表示しています。
	海上保安庁が漁具の存在を確認した区域	上記の区域のうち、のり・わかめ等季節的に設置されるものについて、海上保安庁が漁具の存在を確認した区域を表示しています。



のり網を避けるために、半島沿いは避け航行！

- ① 浮標の見えるところまで出る
- ② 北上しセントレアに向かって航行
- ③ セントレア南東部とのり網突端が狭いので注意

特に波高がある時は境界ブイが見にくいので
周辺の見張り等を忘れなく！